


ÚZEMNÍ PLÁN POHLEDY VÝKRES ŠIRŠÍCH VZTAHŮ










ZÁKLADNÍ ČLENĚNÍ ÚZEMÍ

 Hranice řešeného území

DOPRAVNÍ INFRASTRUKTURA

-  Heliport
-  Letiště
-  Silnice I. třídy
-  Silnice II. třídy
-  Silnice III. třídy
-  Železniční dráha








TECHNICKÁ INFRASTRUKTURA

-  Elektrická rozvodna
-  Elektrická stanice
-  Elektrické vedení zvláště vysokého napětí 400 kV
-  Elektrické vedení velmi vysokého napětí 110 kV
-  Elektrické vedení vysokého napětí 10-35 kV
-  Plynárenské zařízení
-  Vysokotlaký plynovod
-  Elektrokomunikační zařízení
-  Radioreléová trasa

Celé řešené území se dle Zásad územního rozvoje Pardubického kraje nachází ve specifické oblasti krajského významu SOBk1 Jižní Moravsko Třebovsko.

Celé správní území obce je situováno v zájmovém území Ministerstva obrany ČR.

OCHRANA PŘÍRODY A KRAJINY

-  Nadregionální biocentrum
-  Nadregionální biokoridor
-  Regionální biocentrum
-  Regionální biokoridor
-  Místní (lokální) biocentrum
-  NATURA 2000 - Evropsky významná lokalita
-  Přírodní park

OCHRANA PODZEMNÍCH A POVRCHOVÝCH VOD

-  Chráněná oblast přirozené akumulace vod


OBRANA STÁTU A OCHRANA OBYVATELSTVA

-  Letecký koridor TSA

Územní plán Pohledy Záznam o účinnosti

Správní orgán, který ÚP vydal:	Zastupitelstvo obce Pohledy
Datum nabytí účinnosti:	
Pořizovatel:	MÚ Svitavy, odbor výstavby
Oprávněná úřední osoba:	Dagmar Korcová
Funkce:	Úředník odboru výstavby
Podpis:	
Otisk úředního razítka:	

Mapový podklad: rastrová základní mapa 1:50 000 ČÚZK ©

HLAVNÍ PROJEKTANT – ODPOVĚDNÝ ZÁSTUPCE ZHOTOVITELE		PROJEKTANT	ZHOTOVITEL 
Ing. arch. Alena Koutová, ČKA č. 00750		kollektiv zhotovitele	
OBJEDNATEL/POŘIZOVATEL	KRAJ	OBEC	IČ 01807935
Obec Pohledy / Městský úřad Svitavy	Pardubický	Pohledy	Opletalova 1626/36, 110 00 Praha 1
Odůvodnění Územního plánu Pohledy			ZAKÁZKOVÉ ČÍSLO 03833014
			ÚČELOVÝ STUPEŇ ÚPD
			FORMÁT 420 x 594 mm
			PROFESE URB
Výkres širších vztahů			DATUM 08/2020
			MĚŘÍTKO 1 : 50 000
			ČÍSLO II.2.b.

